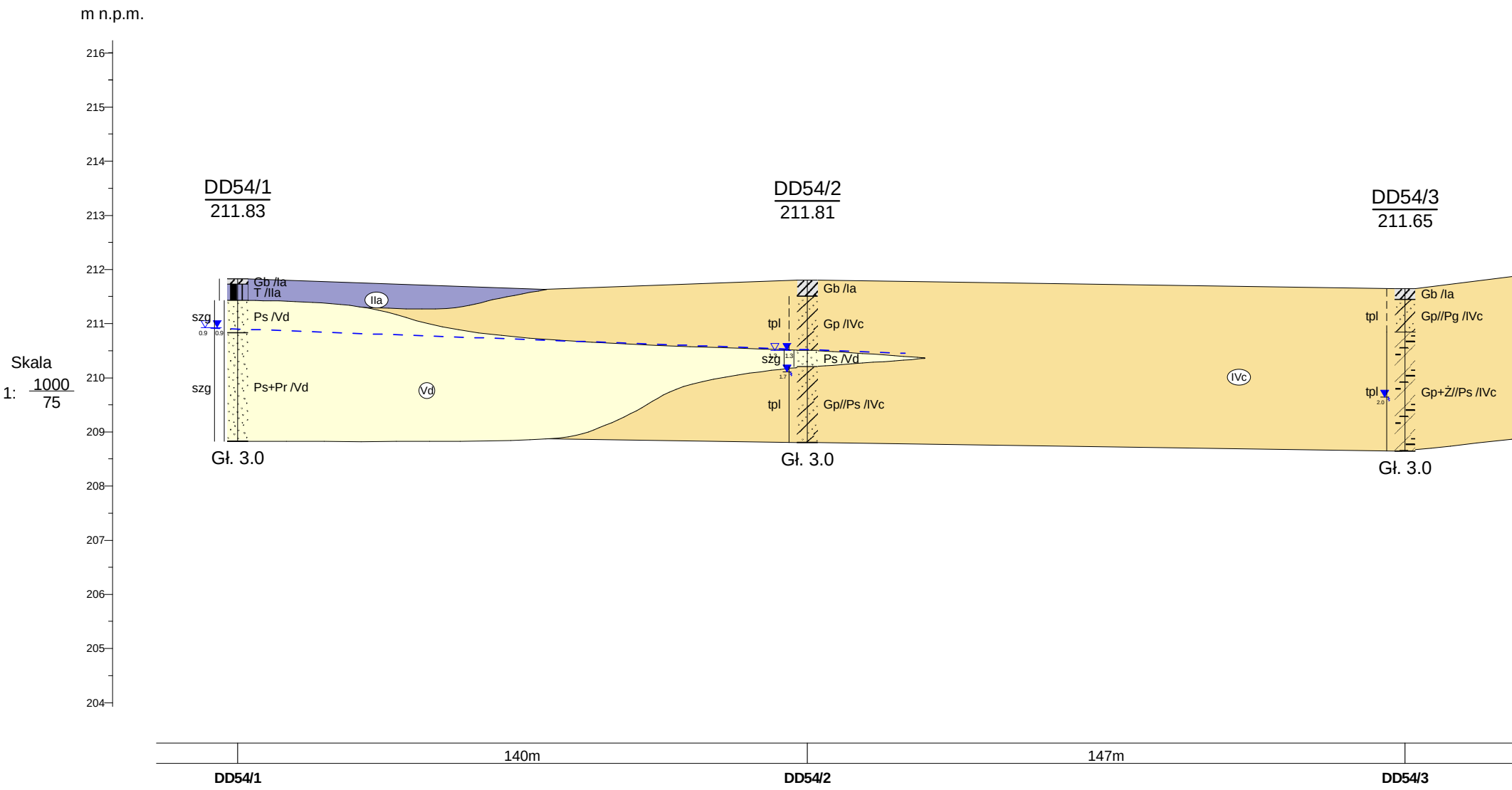
m n.p.m.
216
215
214
213
212
211
210
209
208
207
206
205
204
Skala
1: 1000/75
DD54/1
211.83
Gb /Ia
T /IIa
Ps /Vd
Ps+Pr /Vd
szg
szg
0.9
0.9
IIa
Vd
Gł. 3.0
DD54/2
211.81
Gb /Ia
tpl
Gp /IVc
szg
Ps /Vd
1.3
1.7
tpl
Gp//Ps /IVc
Gł. 3.0
IVc
DD54/3
211.65
Gb /Ia
tpl
Gp//Pg /IVc
tpl
2.0
Gp+Ż//Ps /IVc
Gł. 3.0
140m
147m
DD54/1
DD54/2
DD54/3

Rysunek wykonano programem "GeoStar"

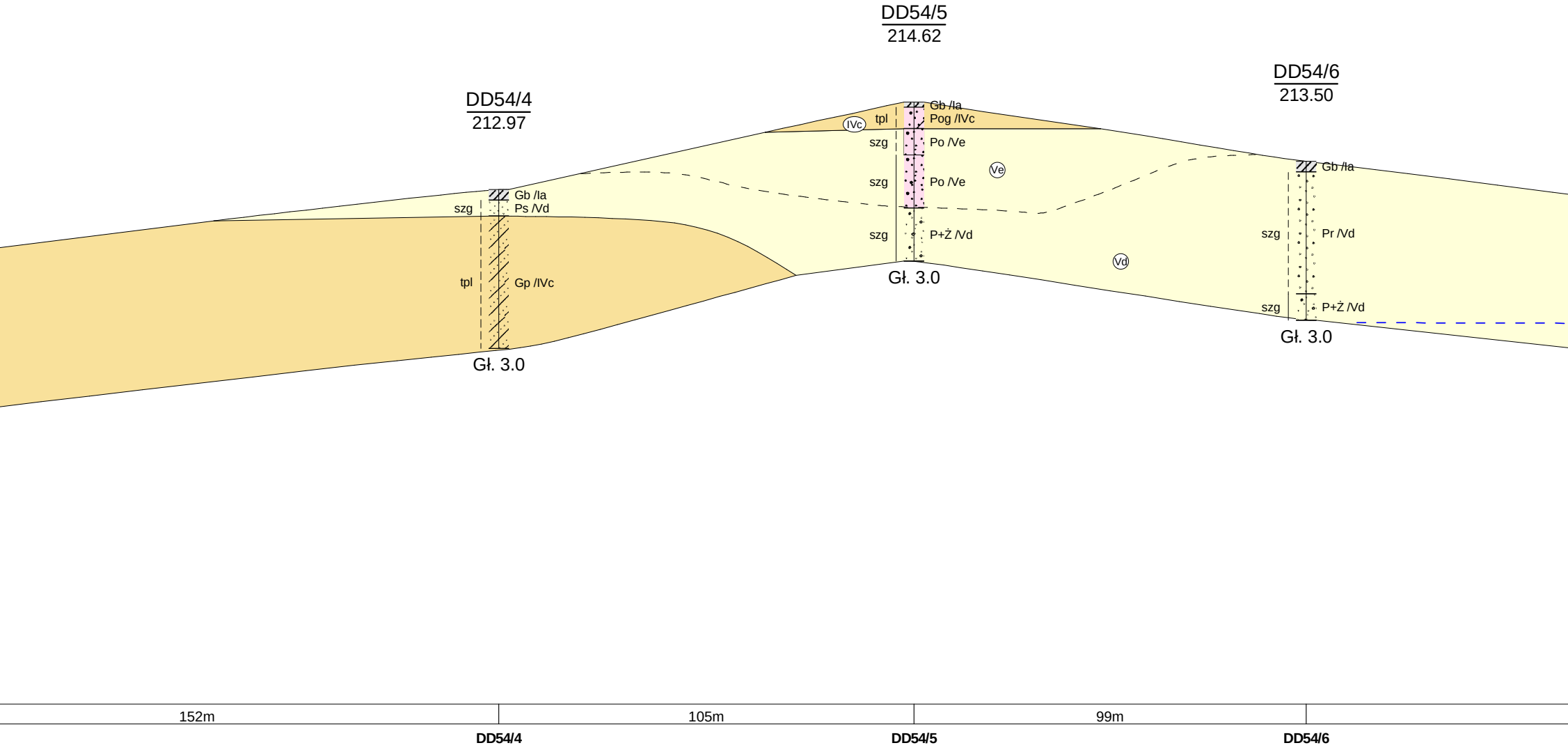
DD54/5
214.62
DD54/6
213.50
DD54/4
212.97
Gb /Ia
Pog /IVc
IVc
tpl
szg
Po /Ve
szg
Po /Ve
Ve
Gb /Ia
Gb /Ia
szg
Ps /Vd
szg
P+Ż /Vd
Pr /Vd
szg
Vd
tpl
Gp /IVc
szg
P+Ż /Vd
Gł. 3.0
Gł. 3.0
Gł. 3.0
152m
105m
99m
DD54/4
DD54/5
DD54/6

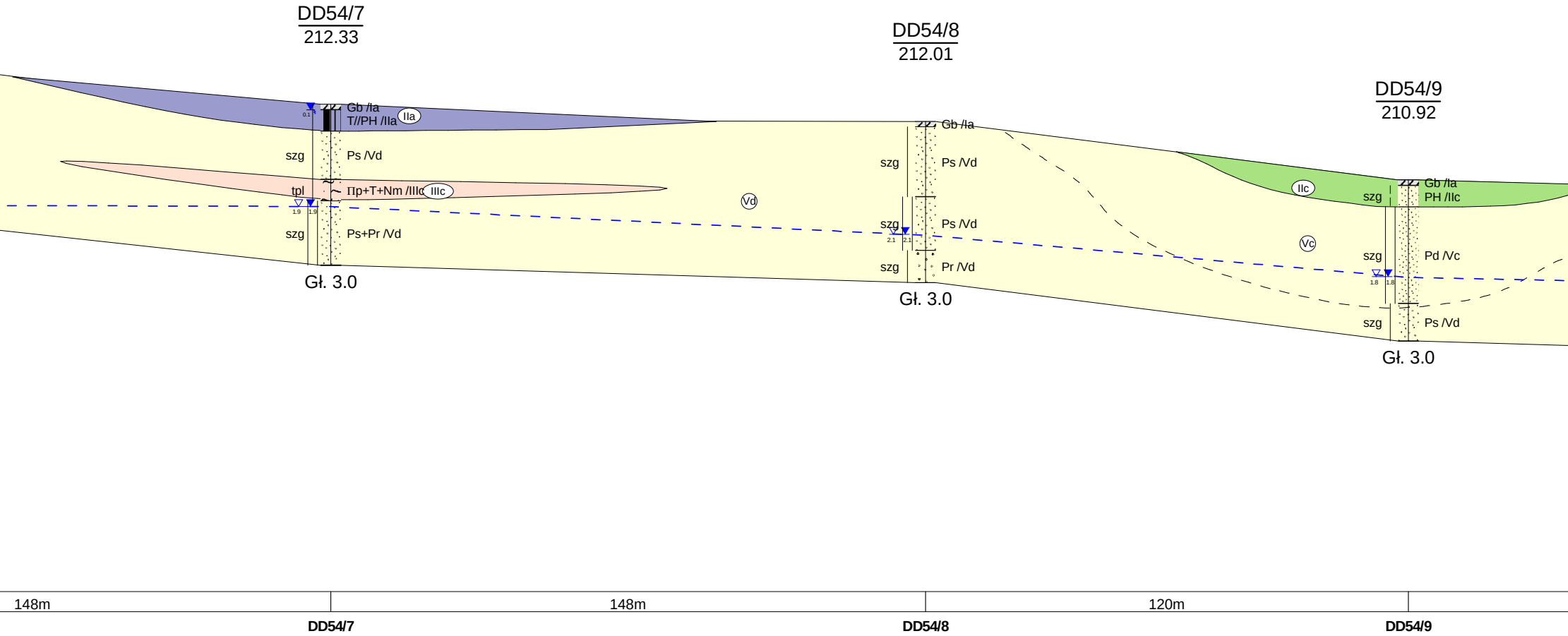
DD54/7
212.33
Gb /Ia
T//PH /IIa
IIa
0.1
szg
Ps /Vd
tpl
Πp+T+Nm /IIIc
IIIc
1.9
1.9
szg
Ps+Pr /Vd
Gł. 3.0
Vd
DD54/8
212.01
Gb /Ia
szg
Ps /Vd
szg
Ps /Vd
2.1
2.1
szg
Pr /Vd
Gł. 3.0
DD54/9
210.92
IIc
Gb /Ia
szg
PH /IIc
Vc
szg
Pd /Vc
1.8
1.8
szg
Ps /Vd
Gł. 3.0
148m
148m
120m
DD54/7
DD54/8
DD54/9

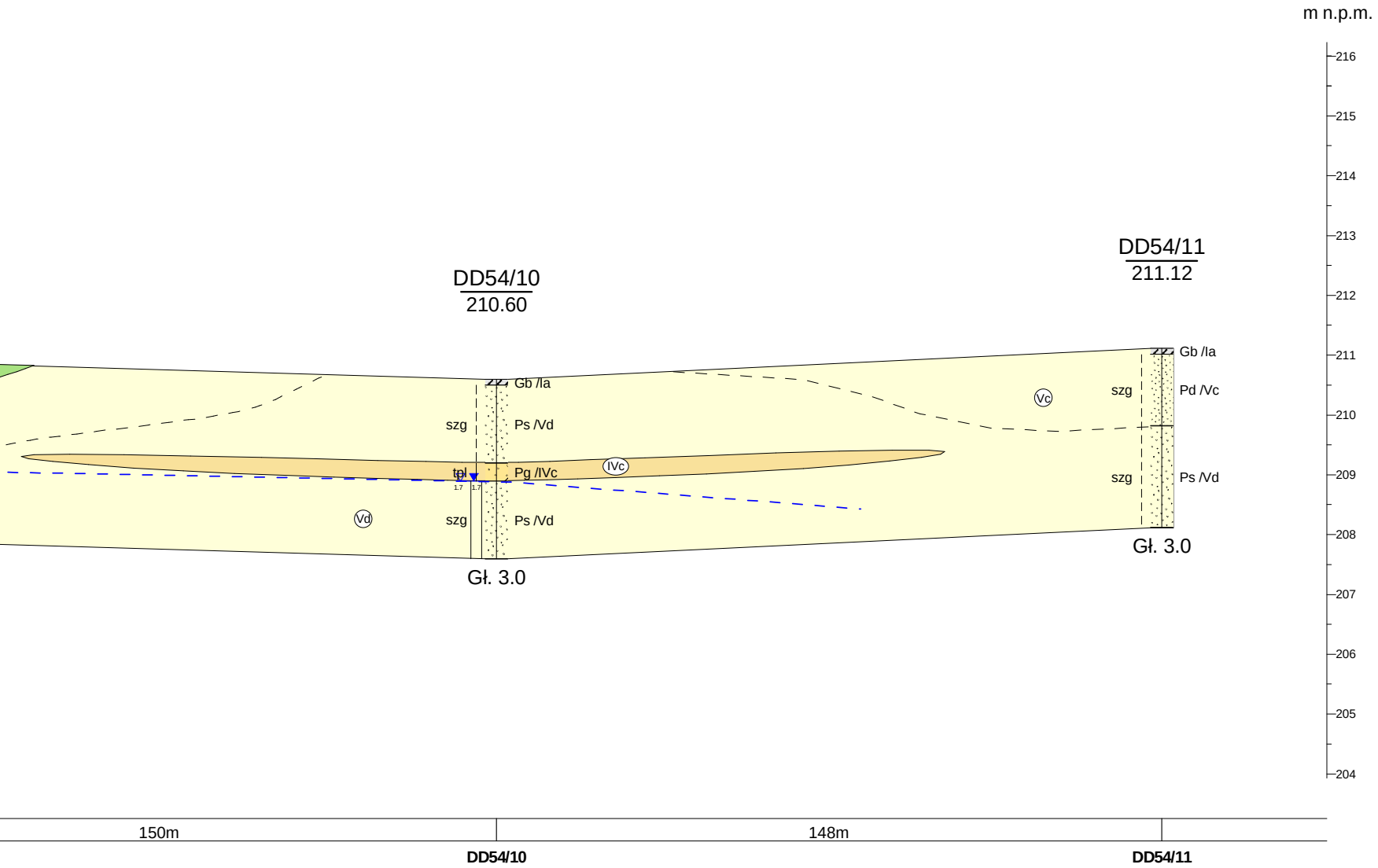
m n.p.m.
216
215
214
213
212
211
210
209
208
207
206
205
204
DD54/10
210.60
Gb /Ia
szg
Ps /Vd
tpl
1.7
1.7
Pg /IVc
IVc
szg
Ps /Vd
Vd
Gł. 3.0
DD54/11
211.12
Gb /Ia
szg
Pd /Vc
Vc
szg
Ps /Vd
Gł. 3.0
150m
148m
DD54/10
DD54/11

HPC POLGEOL S.A.
ul. Berezyńska 39, 03-908 Warszawa

Zał.Nr
5

Dokumentacja badań
podłoża gruntowego

A1 - odcinek B

Przekrój geotechniczny
DD54/1 - DD54/11

Skala
1: $\frac{1000}{75}$

	Data	Nazwisko	Podpis
Opracował	08.2019	Barbara Zabirzewska	